

TOCHT NAAR SCHERPENHEUVEL

Routebeschrijving 2025

Proficiat dappere deelnemer!

Jij waagt je dit jaar aan één van de meest indrukwekkende wandeltochten die er zijn. De tocht naar Scherpenheuvel is een eeuwenoude tocht. Al sinds de Middeleeuwen stappen wandelaars van hun woonplaats tot op die mooie heuvel in Vlaams-Brabant. De drijfveren van die wandelaars kunnen uiteenlopend zijn, maar één ding hebben ze gemeen: doorzettingsvermogen en goesting in een uitdaging stromen door hun aderen. Of je nu een pannenkoek gaat eten, een molentje wil kopen, een kaarsje wil branden of gewoon graag bij je vrienden bent, wij zijn superblij dat jij erbij bent!

In deze bundel vind je de routebeschrijving van de tocht, maar eerst een paar praktische tips:

Route

- Je kan de tocht ook wandelen via **Komoot**. In je mailbox ontvang je een code waarmee je gratis de **route** kan **downloaden**. (De route bekijken kan via deze QR-code)



Contact

- Ben je **verloren** gelopen of in **nood**? **Bel** dan één van de **noodnummers** onderaan op de pagina!
- Heb je een **niet-dringende vraag**? Stel die dan bij één van de **volgwagens**, zo raken de noodnummers niet overbelast.


Middagpost

- Op de **middagpost** krijg je de kans om gezellig bij te komen, een hamburger te eten van **Frituur Woupy** en een drankje te drinken bij de **Jins**.
- We mogen vertoeven in de **tuin** van Lon & Annemarie. Ga **respectvol** om met hun mooie plek: gooi je afval in de **vuilbak** en gebruik de voorziene **WC's**.
- Om **13u15** moet iedereen **opnieuw onderweg** zijn voor de laatste 10km. Alleen op die manier kunnen we **op tijd** met z'n allen onze bestemming bereiken.

Aankomst

- Om **15u30** komen we opnieuw allemaal samen, bindt het **trommelkorps** haar instrumenten aan en wandelen we de laatste 2 kilometer in **stoet** tot aan de basiliek.
- We worden begeleid door de **politie**, maar **wees voorzichtig**: we wandelen op straat!
- Bij **aankomst** gaan we samen naar de **kapel** rechts van de basiliek. Daar spreken we jullie graag nog even toe, voor je Scherpenheuvel kan gaan verkennen.
- Om **17u30** vertrekken de bussen van het **Stadsmagazijn** in Scherpenheuvel naar Merksem. Wees op tijd ter plaatse!

Heel erg bedankt dat je erbij bent
& proficiat alvast met je prestatie!



In nood? Bel:

Dieter: +32 491 89 24 08
Michael: +32 493 16 51 10
To: +32 470 80 17 81

KM	Route
START 40KM (Emblem, brug <i>Kesselsesteenweg</i>)	
0	<ul style="list-style-type: none">• Steek de brug van Emblem over. (Over het Netekanaal en daarna de kleine nete)• Volg de <i>Kesselsesteenweg</i>, die wordt later <i>Emblemsesteenweg</i>.• Steek het spoor over aan het station van Kessel.• Blijf de weg volgen (<i>Stationssteenweg</i>), tot aan feestzaal Bärkli. (Zwitserse vlag en nep-koe in de voortuin.• Sla daar links de fietsstraat in. (<i>Pastoriestraat</i>). Steek de Nieuwstraat over en blijf de <i>Pastoriestraat</i> volgen.
2,8	<ul style="list-style-type: none">• Steek het <i>Pastoor Schellekensplein</i> (parkeerplaatsen met frituur) over tot aan de grote baan. (<i>Kessel-dorp</i>)• Steek de straat over en ga naar links.• Ga meteen daarna naar rechts. (<i>Gasthuisstraat</i>)• Blijf de <i>Gasthuisstraat</i> volgen. Langs een woonzorgcentrum, daarna tussen velden. (Wordt <i>Voetweg 15</i>)
4	<ul style="list-style-type: none">• Ga links aan de eerste T-splitsing• Ga ook links aan de T-splitsing met de <i>Bartstraat</i>.• Ga rechts op het volgende kruispunt. (<i>Berlaarsesteenweg</i>)• Blijf deze weg volgen. <i>Berlaarsesteenweg</i> wordt <i>Kesselsesteenweg</i>.• Aan het bord 'Berlaar', op een Y-splitsing, de weg mee naar rechts volgen. (<i>Legrellestraat</i>)
7	<ul style="list-style-type: none">• Net voorbij de Carrefour links afslaan. (<i>Dokter Van Der Borghstraat</i>: doodlopend voor auto's)• Neem aan de school het fietspad naar rechts.• Het fietspad komt uit op de <i>Ballaarweg</i>, ga daar rechts.• Volg tot aan de kerk en ga rechts om de kerk heen.• Sla achter de kerk rechtsaf <i>Sollevelden</i> in.• Volg <i>Sollevelden</i> tot aan de <i>Itegembaan</i>. Ga daar links.



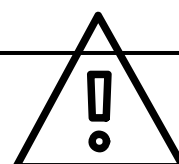
In nood? Bel:

Dieter: +32 491 89 24 08

Michael: +32 493 16 51 10

To: +32 470 80 17 81

8	<ul style="list-style-type: none">• Blijf de <i>Itegembaan</i> lang volgen. (Wordt <i>Heibergstraat</i> na een tijdje)• Sla linksaf aan het kruispunt met de <i>Schoolstraat</i>.• Sla vrij snel rechtaf in het smalle fietsstraatje <i>Dulft</i>. Blijf <i>Dulft</i> volgen tot aan de Kerk.
START 30 KM (Itegem, kerk)	
12,5	<ul style="list-style-type: none">• Ga rechts van de kerk, naar het kruispunt van de <i>Hallaartstraat</i> met de <i>Karel Govaertstraat</i>.• Ga de <i>Hallaartstraat</i> rechts in.• Ga meteen links, <i>Achter de Hoven</i> in.
12,9	<ul style="list-style-type: none">• Ga aan accountancy kantoor De Ryck-De Bie naar links. (<i>Processieweg</i>)• Ga meteen naar rechts. (<i>Karel Govaertsstraat</i>)• Ga voor de brug meteen terug rechts, het <i>Jaagpad</i> op. Je gaat nu het <i>jaagpad</i> langs de Nete een hele tijd blijven volgen.
16,8	<ul style="list-style-type: none">• Steek aan de eerste brug de straat over. Blijf aan dezelfde kant van het water op het <i>Jaagpad</i> wandelen.• Steek de volgende brug over.(=4km verder, aan Café Loidijk <i>Herentalsesteenweg</i>)• Wandel aan de andere kant van het water verder het <i>Jaagpad</i> af.• Wandel verder tot aan de Pallieterhoeve. (4km)
START 20 KM (Heist-op-den-Berg, <i>Ijzerenweg</i> 21. Pallieterhoeve)	
21	<ul style="list-style-type: none">• (Wandelaars die nu aansluiten: wandel naar het bruggetje over de Nete.)• Steek het bruggetje over. Blijf het wandelpad volgen links van het water.• Steek bij het volgende bruggetje over. (<i>Liniebrug</i>)• Wandel aan de rechterkant van het water weer verder.
23,8	<ul style="list-style-type: none">• Sla aan Knooppunt 88 rechts een klein paadje in. (Ongeveer 300m voorbij Visclub de Poer)• Wandel rechtdoor op het paadje, tot je op een muur botst.• Volg de muur naar rechts en vervolgens naar links.• Ga rechts langs de gebouwen, <i>Ter Voort</i> in, naar de <i>Netestraat</i>.
24,4	<ul style="list-style-type: none">• Ga rechtsaf de <i>Netestraat</i> in.• Steek over en ga vlak voor de kerk linksaf. (<i>Haverdries</i>)• Volg tot het kruispunt met Manneken Pis. Ga daar links. (<i>Hoogzand</i>)• Ga meteen rechts. (<i>Jozef Michielsstraat</i>)




In nood? Bel:

Dieter: +32 491 89 24 08

Michael: +32 493 16 51 10

To: +32 470 80 17 81

25	<ul style="list-style-type: none">• Ga de tweede straat Links. (<i>Goorstraat</i>)• Houd rechts bij de Y-splitsing met de <i>Lagendijk</i>. (Verder <i>Goorstraat</i>)• Passeer de rechtse afslag met <i>Spaarpot</i>, Blijf de <i>Goorstraat</i> rechtdoor volgen.
26,8	<ul style="list-style-type: none">• Blijf aan het kruispuntje met de <i>Dennendijk</i> rechtdoor volgen.• Neem de tweede afslag naar rechts, aan knooppunt 15.• Volg het pad wanneer het naar links draait.• Ga rechtsaf aan de <i>Steenkensbeek</i>. daarna draait het pad scherp naar links. Daarna buigt het ook naar rechts.• Ga links op de T-splitsing, dan meteen rechts aan knooppunt 275.
27,7	<ul style="list-style-type: none">• Ga rechts op de eerste T-splitsing. (<i>Dieperstraat</i>)• Ga rechts op de volgende T-splitsing. (ook <i>Dieperstraat</i>)• Steek voorzichtig over en ga dan meteen links. (<i>Halfmaanstraat</i>)• Volg tot het kruispunt met de drukke baan (<i>Aarschotsesteenweg</i>). Ga daarop linksaf, steek over en ga meteen rechtaf. (<i>Neerstraat</i>)
28,4	<ul style="list-style-type: none">• Sla op de T-splitsing linksaf. (ook <i>Neerstraat</i>)• Blijf de <i>Neerstraat</i> RECHTDOOR volgen. (de eerste afslag naar rechts heet ook de <i>Neerstraat</i>, neem deze NIET).• De <i>Neerstraat</i> wordt een zandpad.
29	<ul style="list-style-type: none">• Sla rechtsaf op de T-splitising met de straat <i>Demer</i>.• Sla dan meteen linksaf op de Y-splitsing (OOK <i>Demer</i>)• Blijf <i>Demer</i> volgen.• Sla linksaf de <i>Beningstraat</i> in.• Ga op de Y-splitsing vlak daarna ook naar links. (OOK <i>Beningstraat</i>)• Sla op het volgende kruispunt rechtsaf naar de <i>Wolfdonksesteenweg</i>. Steek over.• Sla linksaf net voorbij de paal van De Lijn.
30,2	<ul style="list-style-type: none">• Houdt op de volgende splitsing eerst rechts aan en ga dan meteen links. Neem dus de tweede straat langs links. (deze drie straten heten allemaal <i>Mottaart</i>, neem de middelste <i>Mottaart</i>)• Neem de eerste afslag rechts, aan het kapelletje. (<i>Voortjeseindepad</i>)• Ga aan het einde van dit pad rechtaf. (<i>Kapittelbergstraat</i>, later <i>Vorstheidestraat</i> en daarna <i>Wezelbroekspad</i>)• Neem aan het einde van dit pad (wandelknooppunt 266) een haakse bocht naar rechts, het bospadje in. (volg de pijlen op de grond)
31,6	<ul style="list-style-type: none">• Je komt uit op de <i>Vorstheide</i>. Ga nog even naar links en je bent op de picknickplaats!



In nood? Bel:

Dieter: +32 491 89 24 08

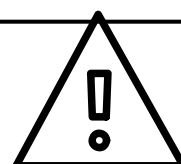
Michael: +32 493 16 51 10

To: +32 470 80 17 81

START 10KM (Wolfsdonk, Vorstheide. Picknickplaats)

Vanaf 13u mogen de wandelaars vertrekken. Om 13u15 moet iedereen van het terrein zijn. We zijn nu opnieuw in grote groep op tocht, let extra goed op elkaar en op de verkeersregels!

31,6	<ul style="list-style-type: none">• Wandel terug tot knooppunt 266. (begin bospaadje voor de middagpost)• Laat het kapelletje op je linkerkant en volg de verharde weg verder.• Blijf op <i>Vorstheide</i>.• Ga links op de eerste Y-splitsing (met <i>Worfkes</i>).• Ga meteen rechts. (<i>Weybroekweg</i>)• Volg nu de bordjes richting knooppunt 267 tot aan de verharde weg.• Ga daar rechtsaf. (<i>Weybroekstraat</i>)• Blijf de <i>Weybroekstraat</i> (is een padje) volgen tot aan <i>Wolfsdonk Dorp</i>.
33,8	<ul style="list-style-type: none">• Steek het kruispunt recht over. (<i>Wolfsdonk Dorp</i>)• Sla links af in de <i>Veerlestraat</i>. Vanaf nu kan je de pelgrimsbordjes volgen.• Sla de eerste straat rechts af, op de hoek van de St. Antoniuskapel. (<i>Kerkweg</i>)• Blijf op de <i>Kerkweg</i>, volg de bocht naar links en daarna rechts.• Ga naar rechts op de T-splitsing. (<i>Veelsebaan</i>)
34,3	<ul style="list-style-type: none">• Volg de <i>Veelsebaan</i> lang.• Houdt links op de Y-splitsing met het rode kapelletje.• Ga vlak daarna op de T-splitsing links de <i>Mosvennestraat</i> in.• Sla meteen weer rechtsaf, de <i>De Waverdijkstraat</i> in. Wandel tot het einde.
35,0	<ul style="list-style-type: none">• Ga links op het kruispunt. (<i>Mechelsebaan</i>)• Ga de eerste straat weer rechts. (<i>Bremweg</i>) Wandel tot het einde.• Ga dan links op <i>Rode</i> en meteen rechts op <i>Rodevoetweg</i>.• Volg <i>Rodevoetweg</i> tot <i>Hanenberg</i>, sla daar links af.• Volg <i>Hanenberg</i> tot het station van Testelt.
37,4	<ul style="list-style-type: none">• Steek het spoor voorzichtig over en sla links af. (<i>Stationsstraat</i>)• Loop richting de kerk.• Ga de tweede straat achter de kerk naar rechts, richting het water.• Volg de weg naar links en neem daarna rechts het bruggetje over de Demer.
39,3	<ul style="list-style-type: none">• Volg <i>Dijk</i> (die vervolgens <i>Pelgrimstraat</i>, en nog later <i>Tiensestraat</i> heet), over de heuvel, rechtdoor tot op het kruispunt met de <i>Lobbensestraat</i>.• Ga naar rechts, naar de kerk.



In nood? Bel:

Dieter: +32 491 89 24 08

Michael: +32 493 16 51 10

To: +32 470 80 17 81

Een welverdiende rustpauze voor alle stappers. We wachten hier tot alle wandelaars hier zijn aangekomen. Hou de straat altijd vrij en wees voorzichtig voor de volgwagens die op en af rijden.

De trommelaars binden hier hun instrumenten aan en de vlaggen worden gehesen om Scherpenheuvel in stoet binnen te wandelen.

Volg de stoet. We worden hier begeleid door politie, maar wees voorzichtig. We wandelen hier op straat!

- We gaan terug naar de grote baan, rechtsaf.
- Aan het kruispunt linksaf.
- Volg de stoet tot aan de basiliek.

Bij **aankomst** gaan we samen naar de **kapel** rechts van de basiliek. Daar spreken we jullie graag nog even toe, voor je Scherpenheuvel kan gaan verkennen.

Om **17u30** vertrekken de bussen van het **Stadsmagazijn** in Scherpenheuvel naar Merksem. Wees op tijd ter plaatse!

PROFICIAT MET JE PRESTATIE & TOT VOLGEND JAAR!



In nood? Bel:

Dieter: +32 491 89 24 08

Michael: +32 493 16 51 10

To: +32 470 80 17 81